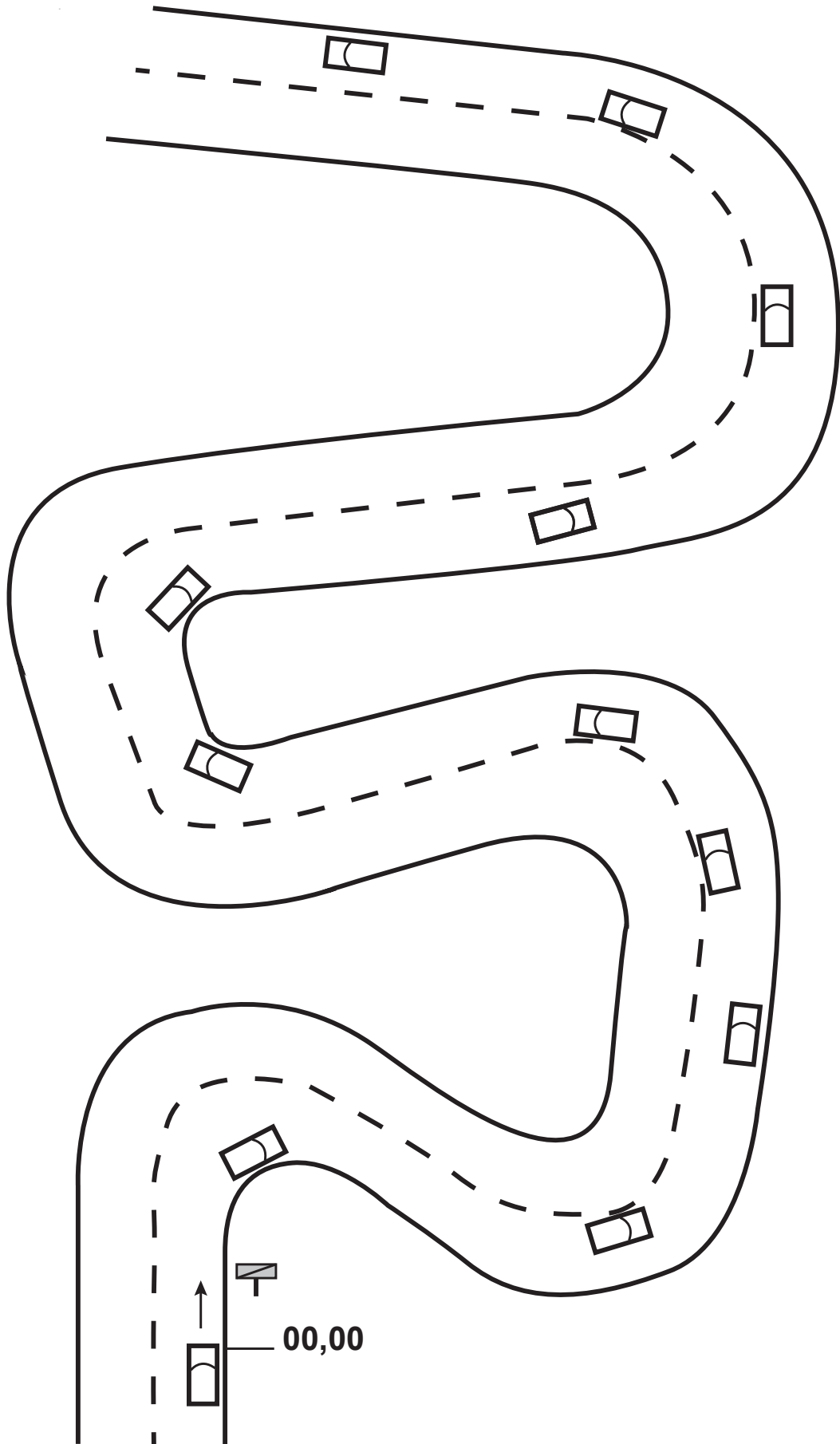



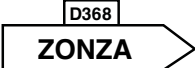

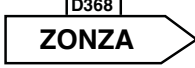



Pour l'étalonnage, Trajectoire lors des reconnaissances
Utilisation de la bande de roulement sur grande route



Porto Vecchio "Parc Fermé" • 2,63 Km (1,644 Miles) • Route de Zona "Etalonnage trip"

KM	ILLUSTRATION	INFORMATION	DEGRESSIF
0,00		Départ Liaison vers zone d'étalonnage Trip	2,63
+ 0,83		 Céder le passage <i>Give way</i> 	1,80
+ 0,40		 Céder le passage <i>Give way</i> 	1,40
+ 0,74		 Céder le passage <i>Give way</i>  Et Route principale <i>And Main road</i> / D368	0,66
+ 0,66		 ● = Départ Trip 00,00 Et Route principale <i>And Main road</i> / 10,048 km	0,00

ZONE ETALONNAGE

Départ zone étalonnage



Arrivée étalonnage

